

# Cartina dei Comuni di Agno, Bioggio e Manno

**2x2**  
DUE PIEDI  
DUE RUOTE

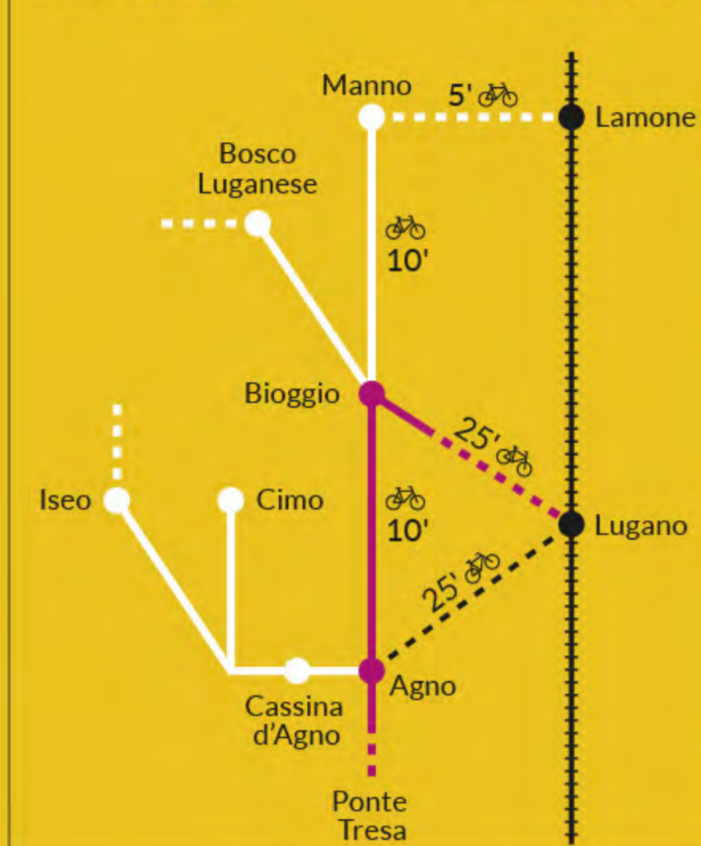
Un'iniziativa di ABM Energia



## LEGENDA

- Piste ciclabili
- Sentieri / Strade pedonali
- Treno FLP
- TILO / FFS
- Fermate trasporti pubblici
- Stazione bike sharing
- Postazione ricarica elettrica
- Sportello comunale
- Scuola
- Struttura sportiva
- Lido
- Parco giochi
- Camping
- Chiesa
- Defibrillatore
- Ecocentro
- WC

## RETE DEI MEZZI PUBBLICI E TEMPI DI PERCORRENZA IN BICICLETTA



- Autopostale
- Treno FLP
- TILO / FFS

Mappa interattiva: [energia-abm.ch/mappa](http://energia-abm.ch/mappa)






0 250 500 750 1000 m

Dati cartografici © dei Comuni e dell'Ufficio federale di topografia svizzolo  
Un progetto Consultati SA - Stampato presso Fotografica SA (2020)

1:10'000



LEGENDA

-  Piste ciclabili
-  Sentieri / Strade pedonali
-  Sentieri ufficiali
-  Treno FLP
-  Confini comunali

-  Fermate trasporti pubblici
-  Stazione bike sharing
-  Posteggio biciclette
-  Postazione di ricarica elettriche
-  Sportello comunali
-  Scuola
-  Struttura sportiva
-  Parco giochi
-  Ecocentro

-  Chiesa
-  Cimitero
-  Defibrillatore
-  Fontana
-  Panchina
-  WC
-  Lido
-  Camping

*respira e cammina*

*pedalare e respirare*

*aria pulita*

- 4 Roccio di Cuccarello
- 5 Palazzo Riva
- 6 Sito archeologico di S. Maurizio

- 1 Oratorio S. Rocco
- 2 Casa Fraschina-Porta
- 3 Carbonifero

**MANNO**

**BIOGGIO**

**Bosco Luganese**

**Serocca d'Agno**

- 7 Palazzo Quadri
- 8 Oratorio S. Giuseppe

**Cimo**

**Iseo**

*casa-scuola che avventura*

*a piedi sereni*

- 9 Museo Plebano
- 10 Casa Fossati
- 11 Aula nel bosco con stagnetto
- 12 Arboreto
- 13 Ghiacciaia
- 14 Palazzo Quadri
- 15 Oratorio dei SS. Carlo e Rocco

**Cassina d'Agno**

**AGNO**

*movimento e tempo libero*

*trasporto pubblico*

*cammina, pedala, respira*

